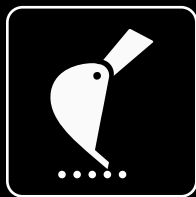




Tät punktmoln



Mätning från  
lägsta punkt



Automatisk  
ytförloggning &  
dokumentation



# Makin' Surfaces

## Effektivitet och produktivitet på ett ögonblick

Makin' Surfaces förbättrar grävmaskinistens överblick och effektivitet genom automatisk dokumentation av inmätta ytor och grafisk visualisering av projektets framsteg och avslutningsstatus.

Grävmaskinisten vägleds kontinuerligt av en färgkodad punktlager som visar botten av utgrävningen i förhållande till referensytan.

De dokumenterade, inmätta ytorna är tillgängliga på Makin' Cloud för export och efterbearbetning.

Makin' Surfaces ökar projektets produktivitet och minskar grävmaskinistens arbetsbelastning genom problemfri och kontinuerlig dokumentation av den övergripande framstegen.

## FÖRDELAR:

- + Precision
- + Bättre dokumentation
- + Färre fel
- + Bättre säkerhet på byggarbetsplatsen
- + Dynamisk projektplanering
- + Ingen beroende av väderförhållanden

**= Spara tid och kostnader**