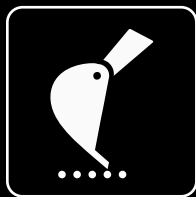




Tett punktsky



Måling fra laveste punkt



Automatisk overflatelogging & dokumentasjon



Makin' Surfaces

Effektivitet og produktivitet på et øyeblikk

Makin' Surfaces forbedrer gravemaskineførerens oversikt og effektivitet gjennom automatisk dokumentation af indmålte overflader og grafisk visualisering af projektfremdrift og avslutningsstatus.

Gravemaskineførereren ledes kontinuerlig av en fargekodet punktlag, som viser bunnen af utgravningen i forhold til referanseoverfladen.

De dokumenterede, målte flaterne er tilgjengelige på Makin' Cloud for eksport og etterbehandling.

Makin' Surfaces øker prosjektproduktivitet og reduserer gravemaskineførerens arbeidsbelastning gjennom korrekt og fortløpende dokumentasjon.

FORDELER:

- + Presisjon
- + Bedre dokumentasjon
- + Færre feil
- + Bedre sikkerhet på byggeplassen
- + Dynamisk prosjektplanlegging
- + Ingen vørafhengighet
- = Spar tid og kostnader**