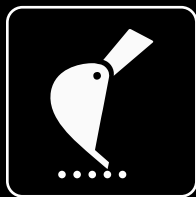




Dichte puntenwolk



Meting vanaf het laagste punt



Automatische oppervlakte logging & documentatie



Makin' Surfaces

Efficiëntie en productiviteit in een oogwenk

Makin' Surfaces verbetert het overzicht en de efficiëntie van de graafmachinebestuurder door automatische documentatie van gemeten oppervlakken en grafische visualisatie van projectvoortgang en voltooiingsstatus.

De graafmachinebestuurder wordt voortdurend geleid door een kleurgecodeerde puntenlaag die de bodem van de uitgraving toont ten opzichte van het referentieoppervlak.

De gedocumenteerde, gemeten oppervlakken zijn beschikbaar in Makin' Cloud voor export en verdere verwerking.

Makin' Surfaces verhoogt de projectproductiviteit en vermindert de werklast van de graafmachinebestuurder door moeiteloze en continue documentatie van de algehele voortgang.

VOORDELEN:

- + Precisie
- + Verbeterde documentatie
- + Minder fouten
- + Verbeterde veiligheid op de bouwplaats
- + Dynamische projectplanning
- + Geen afhankelijkheid van weersomstandigheden

= Bespaar tijd en kosten