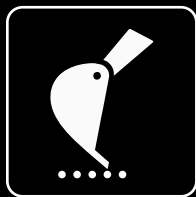




Tæt punktsky



Måling fra laveste punkt



Automatisk overfladelogning & dokumentation



Makin' Surfaces

Effektivitet og produktivitet på et øjeblik

Makin' Surfaces forbedrer gravemaskineførerens overblik og effektivitet gennem automatisk dokumentation af indmålte overflader og grafisk visualisering af projektfremdrift og afslutningsstatus.

Gravemaskineføreren bliver kontinuerligt guidet af en farvekodet punktlag, der viser bunden af udgravningen i forhold til referenceoverfladen.

De dokumenterede, indmålte overflader er tilgængelige på Makin' Cloud til eksport og efterbehandling.

Makin' Surfaces øger projektproduktivitet og reducerer gravemaskineførerens arbejdsbyrde gennem ubesværet og kontinuerlig dokumentation af den overordnede fremdrift.

FORDELE:

- + Præcision
- + Bedre dokumentation
- + Færre fejl
- + Bedre sikkerhed på byggepladsen
- + Dynamisk projektplanlægning
- + Ingen afhængighed af vejrforhold

— Spar tid og omkostninger